

## Inventaire des zones humides du SAGE Sioule - année 2020/2021





### Consultation publique

Plan d'assemblage de l'atlas des zones réellement humides suite aux expertises de terrain

### COMMUNE DE GELLES

Echelle 1/40 000

#### Légende

-  Bassin de la Sioule
-  Zone réellement humide (terrain)
-  Surface en eau
-  Cours d'eau

Partenaires financiers :



Cette action est financée par l'Agence de l'Eau Loire Bretagne et l'Union Européenne via les fonds FEDER  
Sources : BD ORTHO® 20 cm V3 - SCAN 25® V3 - BD TOPO® ING 2018  
Réalisation : 2021 - Céline BOISSON - Animatrice SAGE Sioule - EP Loire

