

Inventaire des zones humides du SAGE Sioule - année 2020/2021





Consultation publique

Plan d'assemblage de l'atlas des zones réellement humides suite aux expertises de terrain

COMMUNE DE MAZAYE

Echelle 1/30 000

Légende

-  Bassin de la Sioule
-  Zone réellement humide (terrain)
-  Surface en eau
-  Cours d'eau

Partenaires financiers :

