

Réunion de la CLE du SAGE Sioule



Ordre du jour

- Adoption de l'ordre du jour
- Adoption du précédent compte rendu
- Modification des règles de fonctionnement de la CLE
- Plans d'eau : généralités et avis « La Sagnetas », « Etang les Tours » et « Les Channots »
- Présentation de la brochure « l'essentiel du SAGE Sioule »
- Bilan de l'année 2015
- Actions 2016
- Information sur la future compétence GEMAPI
- Questions diverses

Ordre du jour

► Adoption de l'ordre du jour

- Adoption du précédent compte rendu
- Modification des règles de fonctionnement de la CLE
- Plans d'eau : généralités et avis « La Sagnetas », « Etang les Tours » et « Les Channots »
- Présentation de la brochure « l'essentiel du SAGE Sioule »
- Bilan de l'année 2015
- Actions 2016
- Information sur la future compétence GEMAPI
- Questions diverses

Ordre du jour

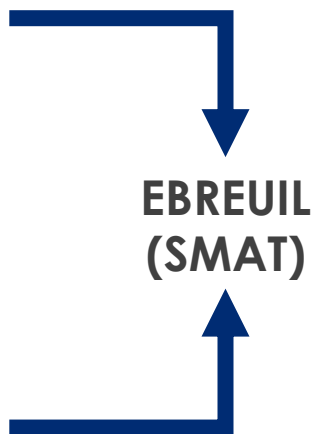
- Adoption de l'ordre du jour
- ▶ **Adoption du précédent compte rendu**
- Modification des règles de fonctionnement de la CLE
- Plans d'eau : généralités et avis « La Sagnetas », « Etang les Tours » et « Les Channots »
- Présentation de la brochure « l'essentiel du SAGE Sioule »
- Bilan de l'année 2015
- Actions 2016
- Information sur la future compétence GEMAPI
- Questions diverses

Ordre du jour

- Adoption de l'ordre du jour
- Adoption du précédent compte rendu
- **Modification des règles de fonctionnement de la CLE**
- Plans d'eau : généralités et avis « La Sagnetas », « Etang les Tours » et « Les Channots »
- Présentation de la brochure « l'essentiel du SAGE Sioule »
- Bilan de l'année 2015
- Actions 2016
- Information sur la future compétence GEMAPI
- Questions diverses

Modification des règles de fonctionnement

Article 2.1 : siège et structure porteuse



Rapprochement des cellules
d'animation du SAGE et du
Contrat territorial
=
Cohérence
Visibilité
Efficacité
Synergie



DELIBERATION n° 2015-6

Ordre du jour

- Adoption de l'ordre du jour
- Adoption du précédent compte rendu
- Modification des règles de fonctionnement de la CLE
- **Plans d'eau : généralités et avis « La Sagnetas », « Etang les Tours » et « Les Channots »**
- Présentation de la brochure « l'essentiel du SAGE Sioule »
- Bilan de l'année 2015
- Actions 2016
- Information sur la future compétence GEMAPI
- Questions diverses

Plans d'eau : généralités

Situation administrative et réglementation

Régulier

=

acte administratif
(arrêté d'autorisation /
récépissé de déclaration)



Renouvellement d'autorisation

SAGE

Irrégulier

=

Pas d'acte administratif



Régularisation

SDAGE

Plans d'eau : généralités

Situation administrative et réglementation

SAGE



- Mise en dérivation avec prélèvement du strict nécessaire (dérogation possible)
- Définition de zones prioritaires

SDAGE

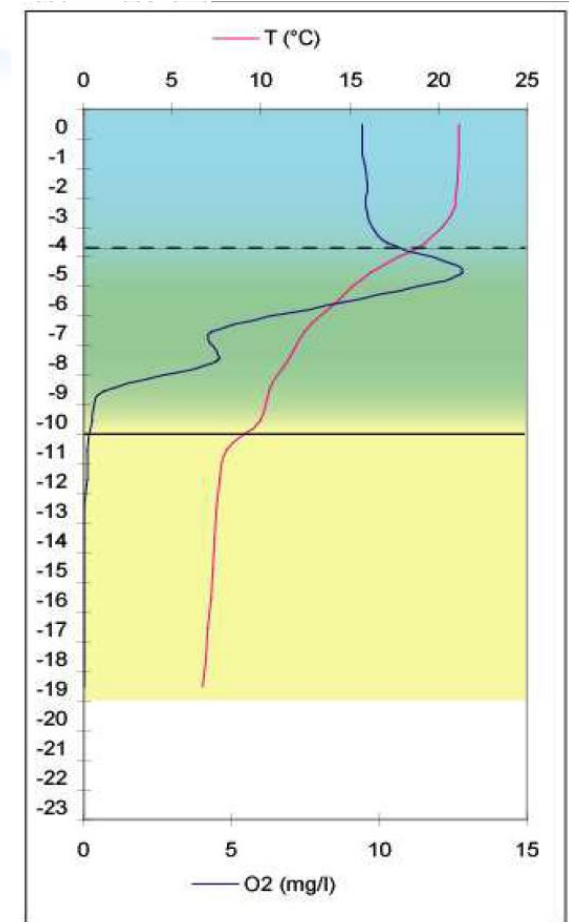


- Mise en dérivation avec prélèvement du strict nécessaire (dérogation possible)
- Périodes de vidange et de remplissage adéquates par rapport au milieu,
- Présence d'un système de vidange limitant les impacts thermiques et d'un dispositif d'évacuation dimensionné pour les crues centennales (à ciel ouvert de préférence)
- Optimisation de la gestion de l'alimentation et de la vidange au regard du transit sédimentaire
- Présence d'un dispositif de piégeage des espèces indésirables

Plans d'eau : généralités

Impacts des plans d'eau

- **Qualité physico-chimique de l'eau**
 - Réchauffement parfois de + 10 °C entre l'amont et l'aval du plan d'eau
 - Diminution de la teneur en oxygène
 - Risque accru de développement de cyanobactéries avec risque de libération de toxine
- **Débit des cours d'eau**
 - Evaporation en moyenne de 0,5L/s/ha (jusqu'à 4L/s/ha par forte chaleur) entraînant jusqu'à un assec du cours d'eau en aval (entrée d'eau < évaporation).



Plans d'eau : généralités

Impacts des plans d'eau

► Habitats/morphologie

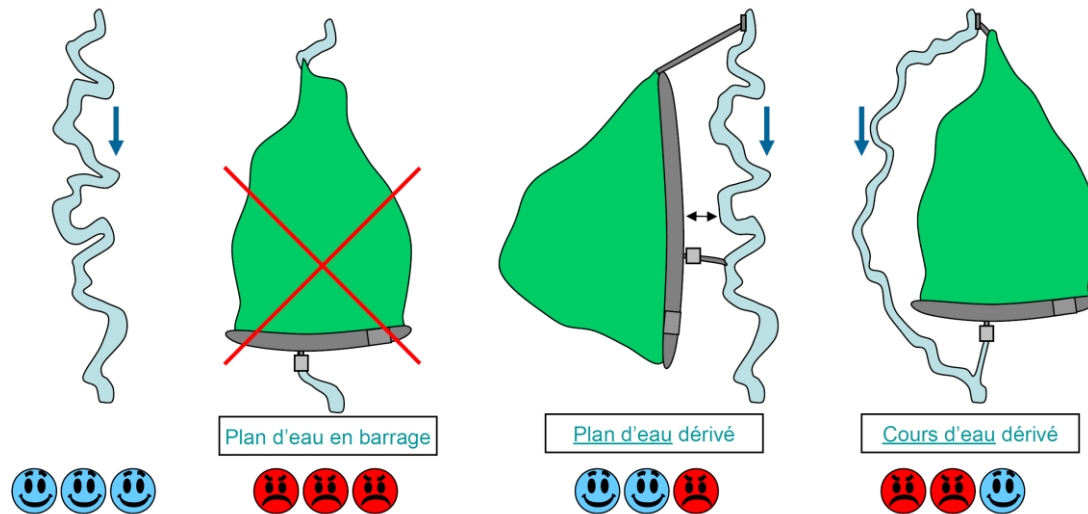
- Perte d'éventuelles zones humides par submersion
- Modification des habitats (lotique en rivière -> lentique en plan d'eau)
- Colmatage du lit en aval en cas de vidange mal gérée ou irrégulière
- Erosion des sédiments vaseux durant l'assec
- Rupture de la continuité sédimentaire entraînant une charge sédimentaire déficitaire en aval et ainsi une sur-érosion des berges et du lit (enfouissement du lit)

► Populations aquatiques

- Modification des peuplements aquatiques (piscicoles, invertébrés, ... : espèces d'eau vive, salmonidés -> espèces d'eau lentique, cyprinidés)
- Rupture de la continuité écologique entraînant une fragmentation des habitats et fragilisant les populations aquatiques

Plans d'eau : généralités

Impacts des plans d'eau

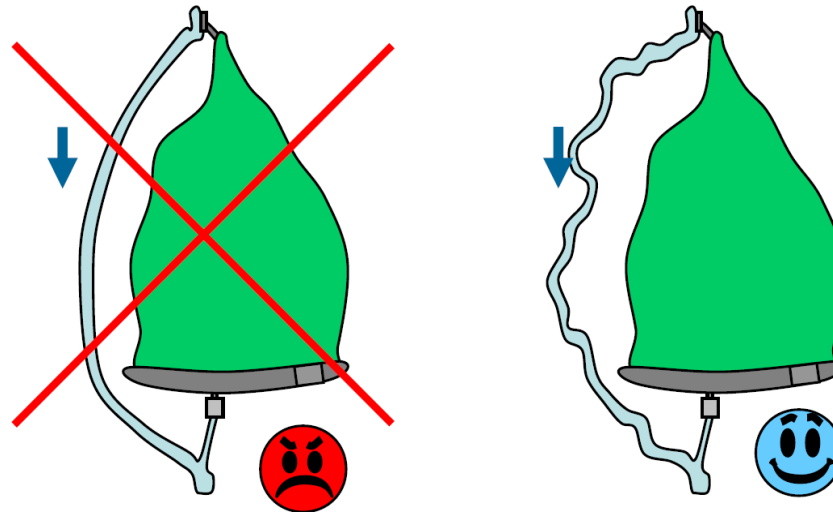


Impacts plus ou moins accentués selon :

- Position par rapport au cours d'eau (dérivation, sur cours d'eau)
- Position sur le bassin versant (source, tête de bassin, aval)
- Caractéristiques propres (superficie, profondeur, hauteur de barrage)
- Mode de gestion

Plans d'eau : généralités

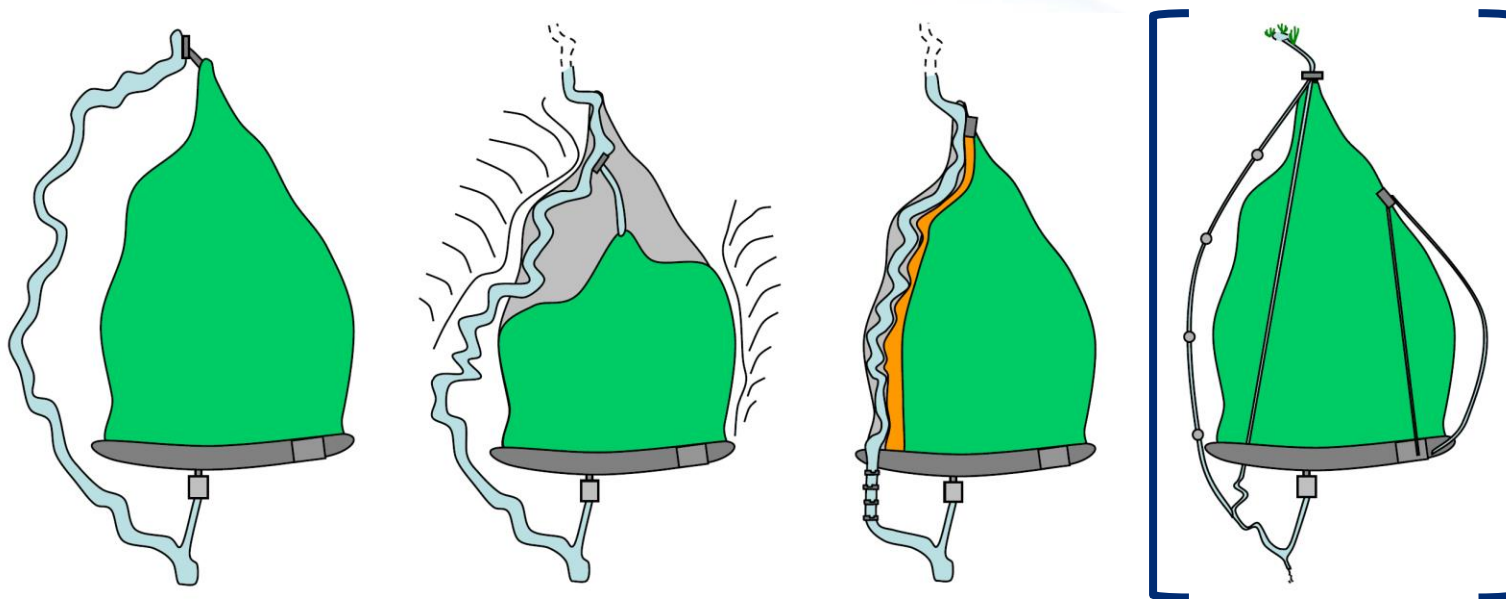
Mise en dérivation = recréation d'un cours d'eau



- ▶ **Restauration débit liquide et solide (débit réservé, gestion des sédiments)**
- ▶ **Restauration qualité des eaux (température, oxygène...)**
- ▶ **Restauration écologique (continuité, habitats du lit et des berges, fonctionnalité...)**

Plans d'eau : généralités

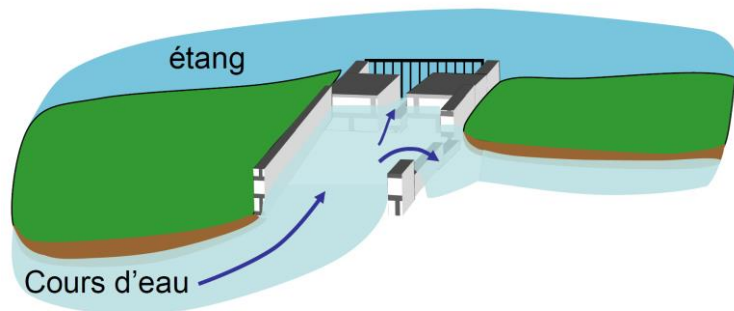
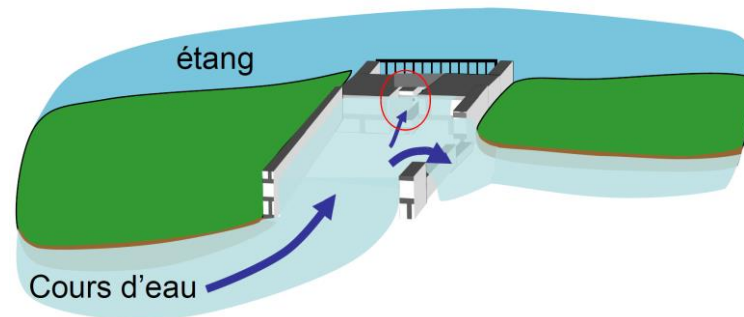
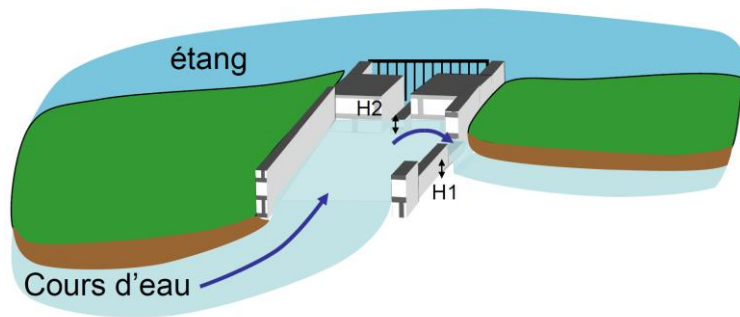
Mise en dérivation = recréation d'un cours d'eau



Modalités d'intervention suivant les contraintes foncières et techniques :

Plans d'eau : généralités

Prise d'eau

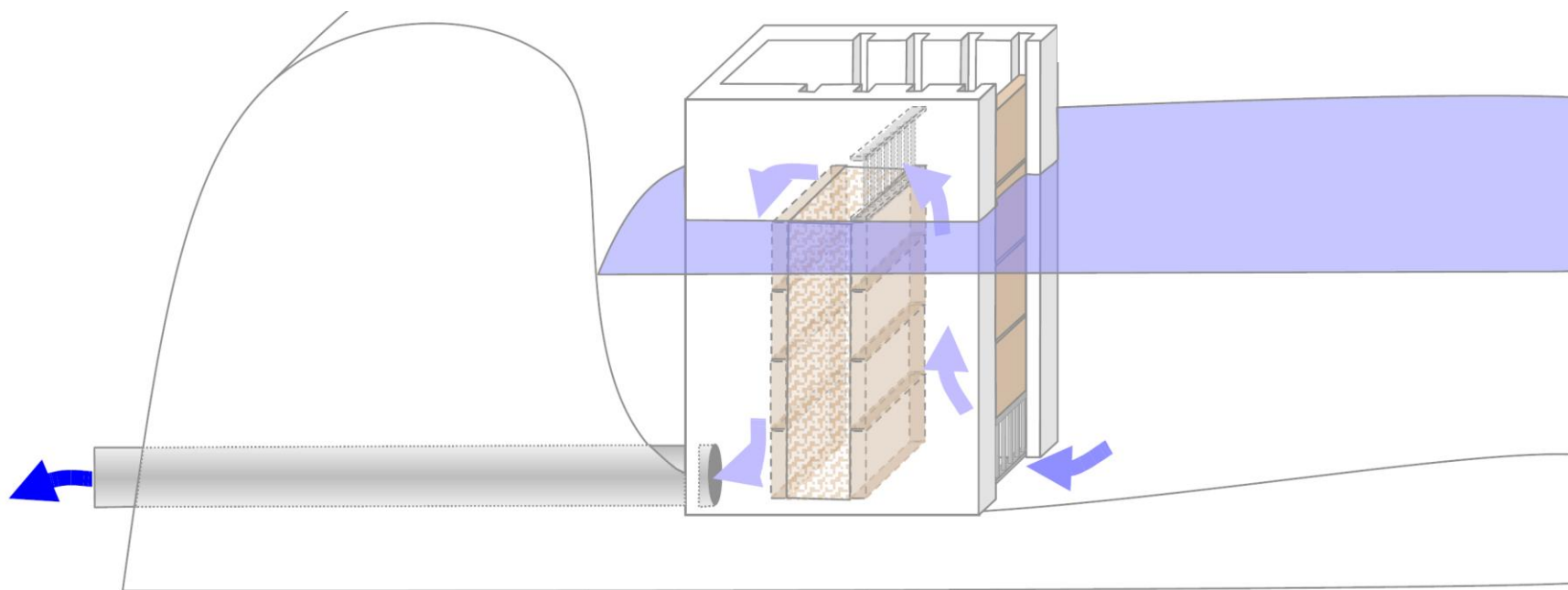


Calage pour garantir le débit réservé



Plans d'eau : généralités

Dispositif de type moine



Rejet des eaux profondes + fraiche mais aussi - oxygéné et + riche en ammoniac (compromis \approx 1 m de profondeur)

Plans d'eau : avis

Bilan		« Les Sagnetas » (St-Avit)	« Etang les tours » (Servant)	« Les Channots » (St-Etienne-des-Champs)
CARACTERISTIQUES	Position CE	Sur cours d'eau	Sur cours d'eau	Sur cours d'eau
	Position BV	Proche des sources (600m)	Proche des sources (500 m), Etang de Servant en aval	1,2 km des source
	Profondeur moy	1,40 m	1,80 m	2 m
	Liste 1	Oui (pas d'enjeu piscicole)	Non	Oui (pas d'enjeu piscicole)
SAGE	Zone I	Oui	Non	Non
ARRETE	Durée	30 ans	30 ans	30 ans
	Dérivation	Non	Non	Hydraulique (2021)
	Continuité	Non	Non	Non
	Moine	Oui (2018)	Non	Oui (2018)



DELIBERATIONS n° 2015-7, 2015-8 et 2015-9

Ordre du jour

- Adoption de l'ordre du jour
- Adoption du précédent compte rendu
- Modification des règles de fonctionnement de la CLE
- Plans d'eau : généralités et avis « La Sagnetas », « Etang les Tours » et « Les Channots »
- **Présentation de la brochure « l'essentiel du SAGE Sioule »**
- Bilan de l'année 2015
- Actions 2016
- Information sur la future compétence GEMAPI
- Questions diverses

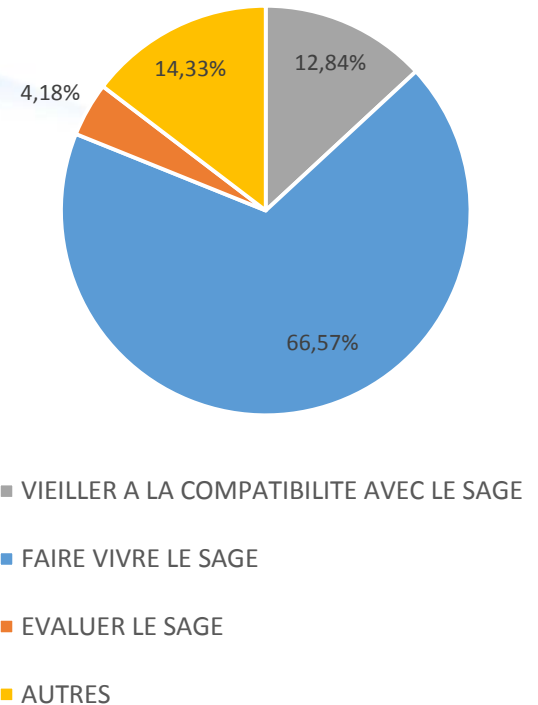
Ordre du jour

- Adoption de l'ordre du jour
- Adoption du précédent compte rendu
- Modification des règles de fonctionnement de la CLE
- Plans d'eau : généralités et avis « La Sagnetas », « Etang les Tours » et « Les Channots »
- Présentation de la brochure « l'essentiel du SAGE Sioule »
- **Bilan de l'année 2015**
- Actions 2016
- Information sur la future compétence GEMAPI
- Questions diverses

Bilan 2015

Animation

- 2 réunions de CLE
- 6 réunions de Bureau
- 2 réunions de la commission milieu
- 1 comité technique chaîne des puy
- 1 comité technique étude têtes de bassin
- 44 réunions techniques



6 nouveaux élus suite aux élections des conseillers départementaux

Bilan 2015

Avis

- SDAGE et PGRI Loire Bretagne
- Atterrissement de Montfermy
- Irrigation 2015 dans le Puy-de-Dôme
- DIG de la Communauté de commune de Gannat
- Protocole de suivi du Barrage de Queuille
- DIC de la CC de Pontgibaud Sioule et Volcans
- OUGC de l'Allier
- Moulin de Chantarel
- Cahier des charges pour les déversements de saumon
- Plan d'eau « La Sagnetas » (St-Avit)
- Plan d'eau « Les Tours » (Servant)
- Plan d'eau « Les Channots » (St-Etienne-des-Champs)

Bilan 2015

Mise en œuvre du SAGE

- **D 1.1.1** : Moulin Breland est vendu. La station de comptage est en cours de construction. Le montage de l'étude anguille est en cours de discussion avec Logrami.
- **D 1.1.3** : le diagnostic continuité vis-à-vis des espèces holobiotiques a été réalisé par l'ONEMA et la FD 63 sur l'axe Sioule de St-Gal à Queuille.
- **D 1.1.6** : le protocole de suivi écologique du barrage de Queuille a été élaboré par EDF et la DREAL.
- **D 1.2.1** : des réunions d'information des propriétaires ont été conduites par la DDT 63 sur le bassin de la Saunade jugé prioritaire. Plusieurs propriétaires ont déposé une demande de régularisation. Plusieurs diagnostics sur sites ont été réalisés par la DDT63, l'ONEMA, la FD63.
- **D 1.3.1** : le contrat territorial est entré dans sa 2ème année de mise en œuvre. La majorité des DIG sont en cours d'instruction.
- **D 1.3.2** : l'étude « têtes de bassin » devrait être engagée courant décembre 2015.

Bilan 2015

Mise en œuvre du SAGE

- **D 1.4.1** : la méthodologie cadre d'inventaire des zones humides a été validée en janvier 2015. 7 communes ont pu être inventoriées en 2015.
- **D 1.4.4** : le projet de PAEC Sioule en Combrailles a été présélectionné. Le dossier définitif est en cours de finalisation. Des MAEC pourraient ainsi être contractualisées dès 2016 en vue de la préservation des zones humides.
- **D 2.1.1** : le projet de réaménagement du site minier de Roure-Les Rosiers est en cours d'instruction. Les travaux sont prévus pour 2016.
- **D 2.3.1** : une réunion d'information sur la mise en œuvre des profils de baignade a été organisée au printemps 2015 en partenariat avec l'ARS, et le SMADC.
- **D 3.1.1** : un projet de recherche sur les ressources de la chaîne des puys est en cours de montage (7 réunions en 2015).
- **D 5.1.1** : pour faciliter la bonne mise en œuvre du SAGE, les cellules d'animation du SAGE et du Contrat territorial devraient se rapprocher dès 2016.

Bilan 2015

Communication



- + forum des élus
- + communiqué de presse
- + 2 rencontres des Présidents de CLE BV Allier
- + 2 plaquettes zones humides (en cours)
- + brochure SAGE (en cours)
- + journal (en cours)



Ordre du jour

- Adoption de l'ordre du jour
- Adoption du précédent compte rendu
- Modification des règles de fonctionnement de la CLE
- Plans d'eau : généralités et avis « La Sagnetas », « Etang les Tours » et « Les Channots »
- Présentation de la brochure « l'essentiel du SAGE Sioule »
- Bilan de l'année 2015
- **Actions 2016**
- Information sur la future compétence GEMAPI
- Questions diverses

Bilan 2015

Mise en œuvre du SAGE

- **D 1.4.1** : la méthodologie cadre d'inventaire des zones humides a été validée en janvier 2015. 7 communes ont pu être inventoriées en 2015.
- **D 1.4.4** : le projet de PAEC Sioule en Combrailles a été présélectionné. Le dossier définitif est en cours de finalisation. Des MAEC pourraient ainsi être contractualisées dès 2016 en vue de la préservation des zones humides.
- **D 2.1.1** : le projet de réaménagement du site minier de Roure-Les Rosiers est en cours d'instruction. Les travaux sont prévus pour 2016.
- **D 2.3.1** : une réunion d'information sur la mise en œuvre des profils de baignade a été organisée au printemps 2015 en partenariat avec l'ARS, et le SMADC.
- **D 3.1.1** : un projet de recherche sur les ressources de la chaîne des puys est en cours de montage (7 réunions en 2015).
- **D 5.1.1** : pour faciliter la bonne mise en œuvre du SAGE, les cellules d'animation du SAGE et du Contrat territorial devraient se rapprocher dès 2016.

Actions 2016

Animation

- Renouvellement des membres de la CLE suite aux élections régionales

Mise en œuvre du SAGE

- Etude tête de bassin
- Programme de recherche sur les ressources de la chaîne des Puys
- Etude suivi des populations d'anguille (cahier des charges)
- Etude suivi des teneurs en PCB (cahier des charges)
- Etude suivi quantitatif sur la Bouble (cahier des charges)

Communication

- **Rendez-vous de l'eau**
- **Forum**
- **2 plaquettes de sensibilisation**
- **Mise à jour du site internet**
- **Journal de la Sioule**
- ...

Ordre du jour

- Adoption de l'ordre du jour
- Adoption du précédent compte rendu
- Modification des règles de fonctionnement de la CLE
- Plans d'eau : généralités et avis « La Sagnetas », « Etang les Tours » et « Les Channots »
- Présentation de la brochure « l'essentiel du SAGE Sioule »
- Bilan de l'année 2015
- Actions 2016
- **Information sur la future compétence GEMAPI**
- Questions diverses

Ordre du jour

- Adoption de l'ordre du jour
- Adoption du précédent compte rendu
- Modification des règles de fonctionnement de la CLE
- Plans d'eau : généralités et avis « La Sagnetas », « Etang les Tours » et « Les Channots »
- Présentation de la brochure « l'essentiel du SAGE Sioule »
- Bilan de l'année 2015
- Actions 2016
- Information sur la future compétence GEMAPI
- **Questions diverses**